

420043, РТ, г.Казань, ул.Вишневского, 26а, оф.23
ooo.geiconsalting@yandex.ru
Тел./факс:+7 (843) 238-48-60
ИНН/КПП 1655202063/165501001



КЛ 110 кВ на ПС 110 кВ Шильна.




Проект планировки территории. Основная часть.

Графическая часть.

ПШТ/ОЧ/ГЧ/Р1

Раздел 1

Обозначение	Наименование	Примечание
ППТ/ОЧ/ГЧ/Р1/СП	Состав проектной документации	2
ППТ/ОЧ/ГЧ/Р1/С	Содержание раздела	3
ППТ/ОЧ/ГЧ/Р1	Графическая часть	
	Лист 1. Чертеж границ зон планируемого размещения линейных объектов	4

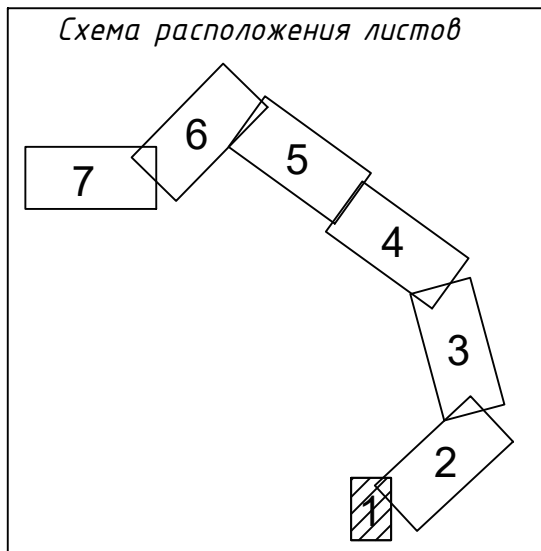
Инв. № подл.	Подпись и дата		Взам. инв. №								
						ППТ/ОЧ/ГЧ/Р1/С					
		Изм.	Кол.уч.	Лист	№ док.	Подп.	Дата				
		Гл.инж.		Бурсаков			11.2020	Стадия	Лист	Листов	
		Нач.отд.		Климкина			11.2020	П	1	1	
		Разработал		Бурнашева			11.2020	000 «Геоконсалтинг»			
								Содержание раздела			



Муниципальное образование "город Набережные Челны", г.Набережные Челны"

УСЛОВНЫЕ ОБОЗНАЧЕНИЯ

- ГРАНИЦЫ**
- граница города Набережные Челны
 - граница населенного пункта
- ТЕРРИТОРИИ**
- Земли населенных пунктов. Жилые и общественно-деловые территории
 - территория жилой застройки
 - блокированная застройка
 - Земли, территории, объекты инженерно-технической инфраструктуры
 - территория инженерно-технической инфраструктуры
 - Земли, территории, объекты транспортно-коммуникационной инфраструктуры
 - автомобильные дороги местного значения
 - Земли, территории, объекты сельскохозяйственного назначения
 - пашни
 - пастбища, сенокосы
 - защитные полосы лесов, расположенные вдоль дорог
 - древесно-кустарниковая растительность не входящая в лесной фонд
 - Земли водного фонда, водные объекты
 - реки, озера
 - заболоченная территория
- СУЩЕСТВУЮЩИЕ ИНЖЕНЕРНЫЕ КОММУНИКАЦИИ**
- подземная линия электропередачи
 - подземный кабель связи
 - газопровод
 - водопровод
 - теплотрасс
 - канализация
- ПРОЕКТИРУЕМЫЕ РЕШЕНИЯ**
- граница территории, в отношении которой осуществляется подготовка проекта планировки
 - номера характерных точек границ зон планируемого размещения линейных объектов



				ППТ/04/ГЧ/Р1			
				КЛ 110 кВ на ПС 110 кВ Шильна			
<i>Должность</i>	<i>Ф.И.О.</i>	<i>Подпись</i>	<i>Дата</i>	Проект планировки территории	<i>Стадия</i>	<i>Лист</i>	<i>Листов</i>
ГИП	Бурсаков	<i>[Подпись]</i>			П	1	7
Нач.отд.	Климкина	<i>[Подпись]</i>					
Разраб.	Бурнашева	<i>[Подпись]</i>		Чертеж границ зон планируемого размещения линейных объектов М 1:1000	ООО "Геоконсалтинг"		
			2020				

Муниципальное образование "город
Набережные Челны", г.Набережные
Челны"

Линия сводки с листом 1

Линия сводки с листом 3

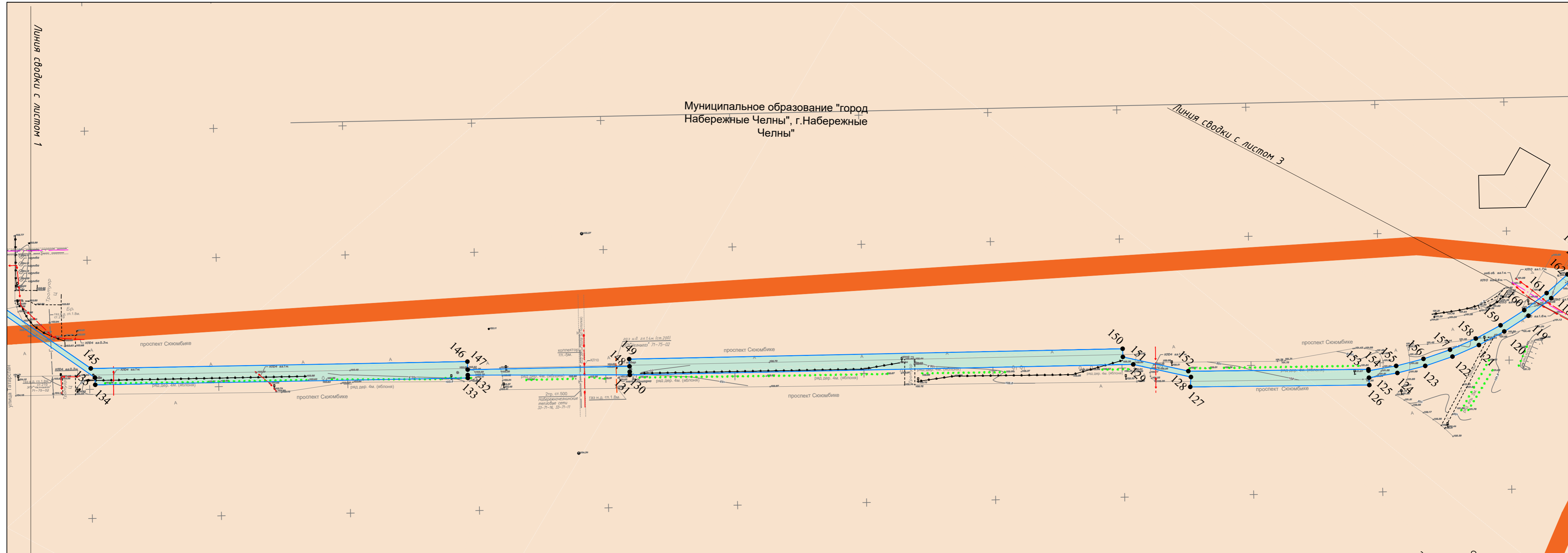
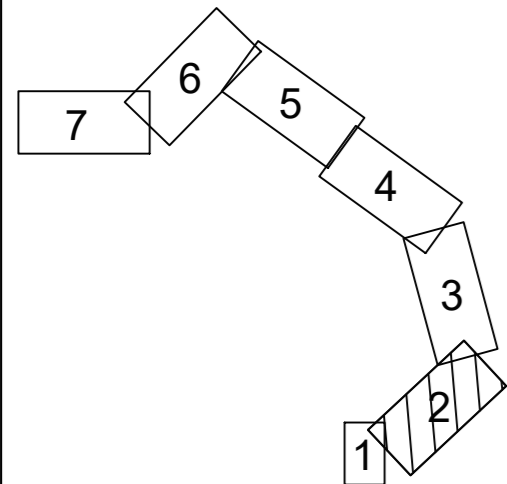



Схема расположения листов



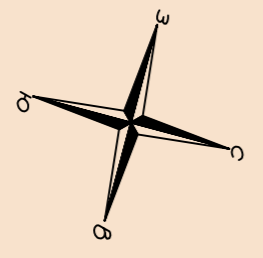
УСЛОВНЫЕ ОБОЗНАЧЕНИЯ

- | | | | |
|-------------------|--|---|--|
| ГРАНИЦЫ | | СУЩЕСТВУЮЩИЕ ИНЖЕНЕРНЫЕ КОММУНИКАЦИИ | |
| | граница города Набережные Челны | | подземная линия электропередачи |
| | граница населенного пункта | | подземный кабель связи |
| ТЕРРИТОРИИ | | | газопровод |
| | Земли населенных пунктов. Жилые и общественно-деловые территории | | водопровод |
| | территория жилой застройки | | теплотрассы |
| | блокированная застройка | | канализация |
| | Земли, территории, объекты инженерно-технической инфраструктуры | ПРОЕКТИРУЕМЫЕ РЕШЕНИЯ | |
| | территория инженерно-технической инфраструктуры | | граница территории, в отношении которой осуществляется подготовка проекта планировки |
| | Земли, территории, объекты транспортно-коммуникационной инфраструктуры | | номера характерных точек границ зон планируемого размещения линейных объектов |
| | автомобильные дороги местного значения | | |
| | Земли, территории, объекты сельскохозяйственного назначения | | |
| | пашни | | |
| | пастбища, сенокосы | | |
| | защитные полосы лесов, расположенные вдоль дорог | | |
| | древесно-кустарниковая растительность не входящая в лесной фонд | | |
| | Земли водного фонда, водные объекты | | |
| | заболоченная территория | | |



Линия свободки с листом 2

Линия свободки с листом 4



Муниципальное образование "город Набережные Челны", г.Набережные Челны

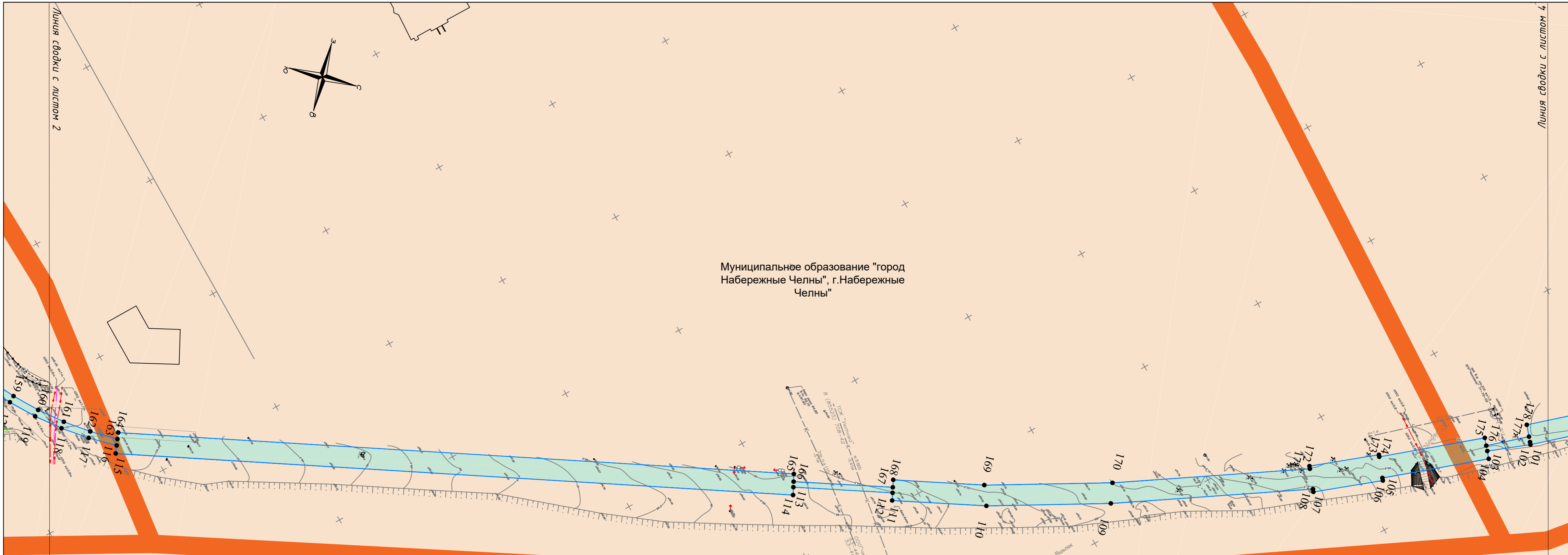
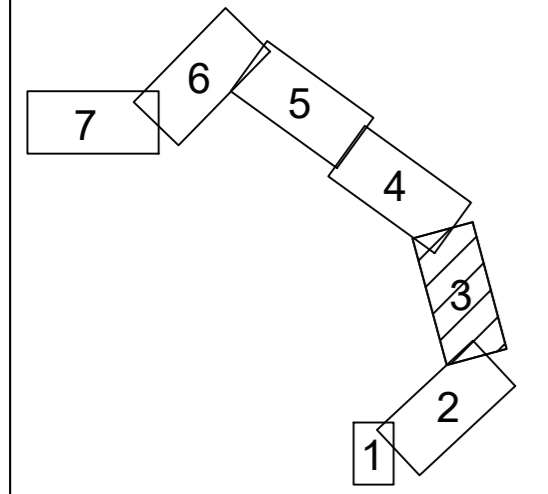


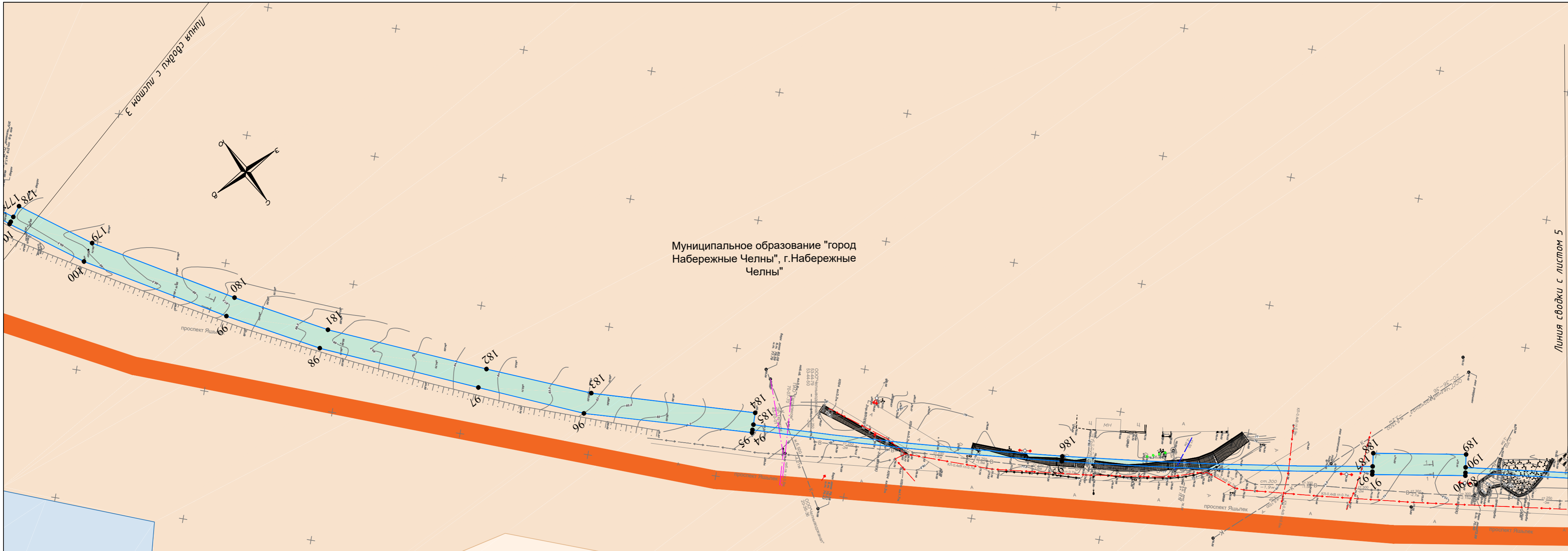
Схема расположения листов



УСЛОВНЫЕ ОБОЗНАЧЕНИЯ

ГРАНИЦЫ		СУЩЕСТВУЮЩИЕ ИНЖЕНЕРНЫЕ КОММУНИКАЦИИ	
	граница города Набережные Челны		подземная линия электропередачи
	граница населенного пункта		подземный кабель связи
ТЕРРИТОРИИ			газопровод
	Земли населенных пунктов. Жилые и общественно-деловые территории		водопровод
	территория жилой застройки		теплопровод
	блокированная застройка		канализация
	Земли, территории, объекты инженерно-технической инфраструктуры	ПРОЕКТИРУЕМЫЕ РЕШЕНИЯ	
	территория инженерно-технической инфраструктуры		граница территории, в отношении которой осуществляется подготовка проекта планировки
	Земли, территории, объекты транспортно-коммуникационной инфраструктуры		номера характерных точек границ зон планируемого размещения линейных объектов
	автомобильные дороги местного значения		
	Земли, территории, объекты сельскохозяйственного назначения		
	пашни		
	пастбища, сенокосы		
	защитные полосы лесов, расположенные вдоль дорог		
	древесно-кустарниковая растительность не входящая в лесной фонд		
	Земли водного фонда, водные объекты		
	реки, озера		
	заболоченная территория		

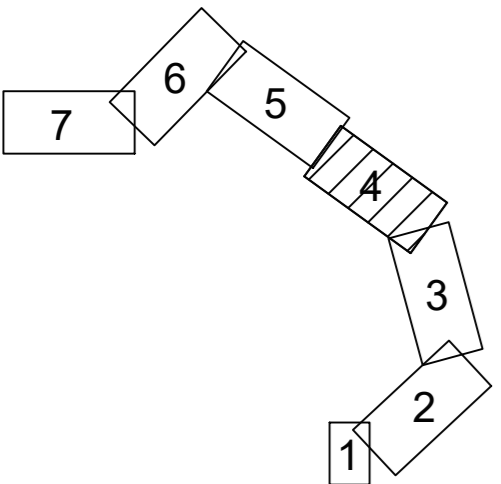
Чертеж границ зон планируемого размещения линейных объектов М 1:1000



Муниципальное образование "город
Набережные Челны", г.Набережные
Челны"

Линия сводки с листом 5

Схема расположения листов



УСЛОВНЫЕ ОБОЗНАЧЕНИЯ	
ГРАНИЦЫ	
	граница города Naberezhnye Chelny
	граница населенного пункта
ТЕРРИТОРИИ	
	Земли населенных пунктов. Жилые и общественно-деловые территории
	территория жилой застройки
	блокированная застройка
	Земли, территории, объекты инженерно-технической инфраструктуры
	территория инженерно-технической инфраструктуры
	Земли, территории, объекты транспортно-коммуникационной инфраструктуры
	автомобильные дороги местного значения
	Земли, территории, объекты сельскохозяйственного назначения
	пашни
	пастбища, сенокосы
	защитные полосы лесов, расположенные вдоль дорог
	древесно-кустарниковая растительность не входящая в лесной фонд
	Земли водного фонда, водные объекты
	заболоченная территория
СУЩЕСТВУЮЩИЕ ИНЖЕНЕРНЫЕ КОММУНИКАЦИИ	
	подземная линия электропередачи
	подземный кабель связи
	газопровод
	водопровод
	теплотрассы
	канализация
ПРОЕКТИРУЕМЫЕ РЕШЕНИЯ	
	граница территории, в отношении которой осуществляется подготовка проекта планировки
	номера характерных точек границ зон планируемого размещения линейных объектов

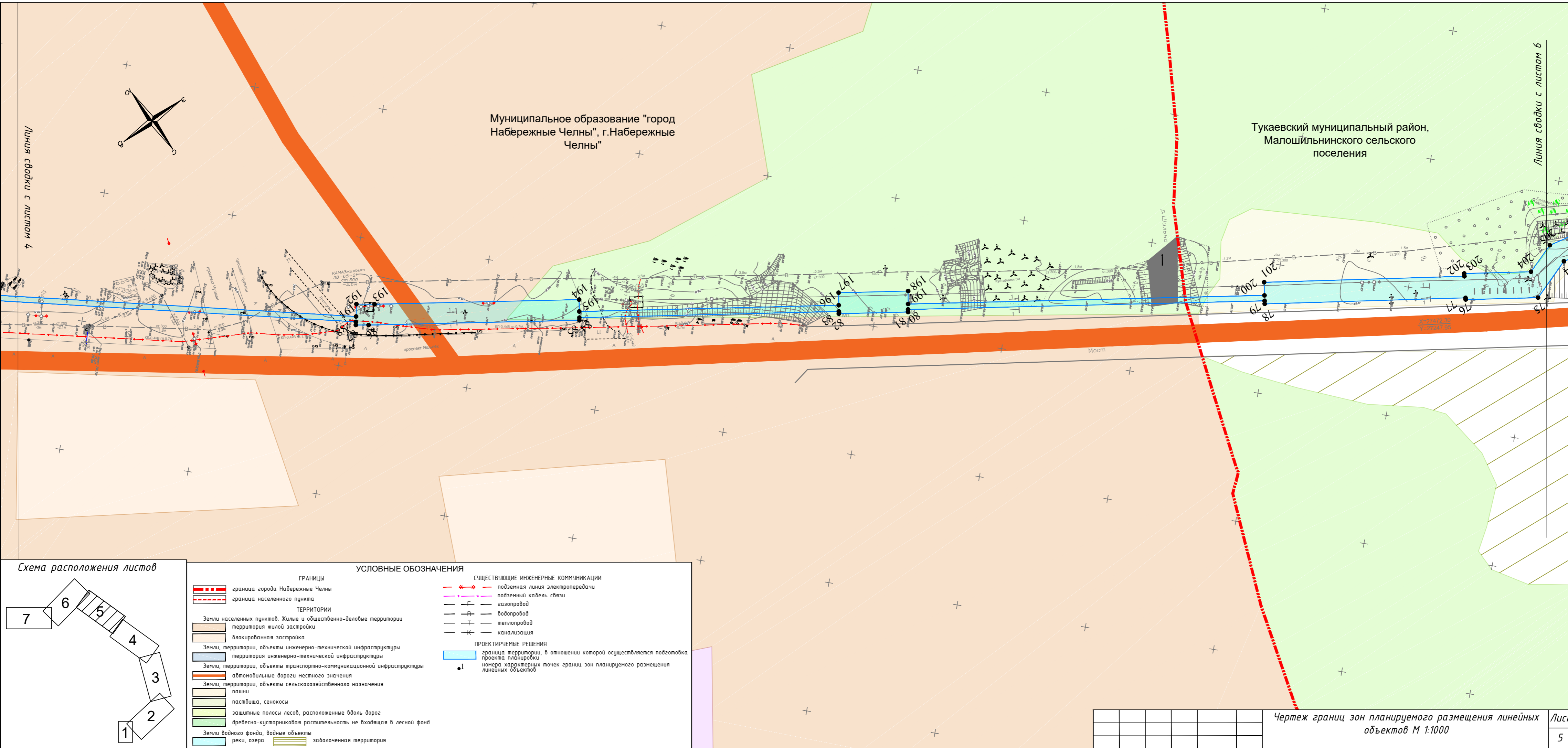
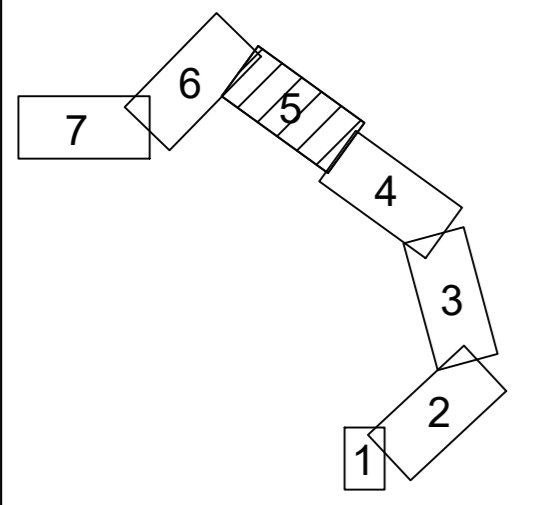


Схема расположения листов



УСЛОВНЫЕ ОБОЗНАЧЕНИЯ	
ГРАНИЦЫ	
	граница города Набережные Челны
	граница населенного пункта
ТЕРРИТОРИИ	
	Земли населенных пунктов. Жилые и общественно-деловые территории
	территория жилой застройки
	блокированная застройка
	Земли, территории, объекты инженерно-технической инфраструктуры
	территория инженерно-технической инфраструктуры
	Земли, территории, объекты транспортно-коммуникационной инфраструктуры
	автомобильные дороги местного значения
	Земли, территории, объекты сельскохозяйственного назначения
	пашни
	пастбища, сенокосы
	защитные полосы лесов, расположенные вдоль дорог
	древесно-кустарниковая растительность не входящая в лесной фонд
	Земли водного фонда, водные объекты
	реки, озера
	заболоченная территория
СУЩЕСТВУЮЩИЕ ИНЖЕНЕРНЫЕ КОММУНИКАЦИИ	
	подземная линия электропередачи
	подземный кабель связи
	газопровод
	водопровод
	теплотрассы
	канализация
ПРОЕКТИРУЕМЫЕ РЕШЕНИЯ	
	граница территории, в отношении которой осуществляется подготовка проекта планировки
	номера характерных точек границ зон планируемого размещения линейных объектов

Чертеж границ зон планируемого размещения линейных объектов М 1:1000

Тукаевский муниципальный район,
Малошильнинского сельского поселения

ГРАНИЦЫ

- граница города Набережные Челны
- граница населенного пункта

ТЕРРИТОРИИ

- Земли населенных пунктов. Жилые и общественно-деловые территории
- территория жилой застройки
- блокированная застройка
- Земли, территории, объекты инженерно-технической инфраструктуры
- территория инженерно-технической инфраструктуры
- Земли, территории, объекты транспортно-коммуникационной инфраструктуры
- автомобильные дороги местного значения
- Земли, территории, объекты сельскохозяйственного назначения
- пашни
- пастбища, сенокосы
- защитные полосы лесов, расположенные вдоль дорог
- древесно-кустарниковая растительность не входящая в лесной фонд
- Земли водного фонда, водные объекты
- реки, озера
- заболоченная территория

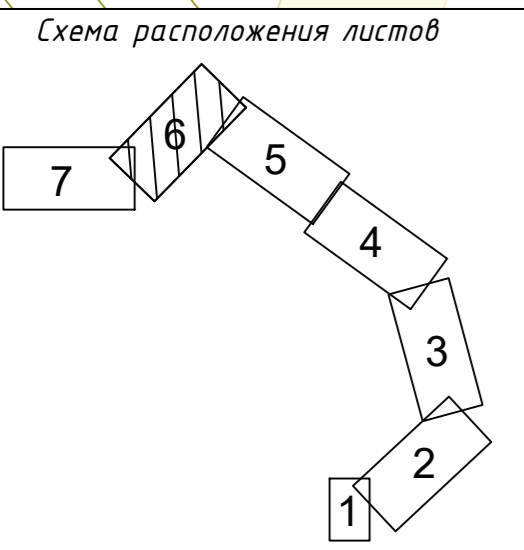
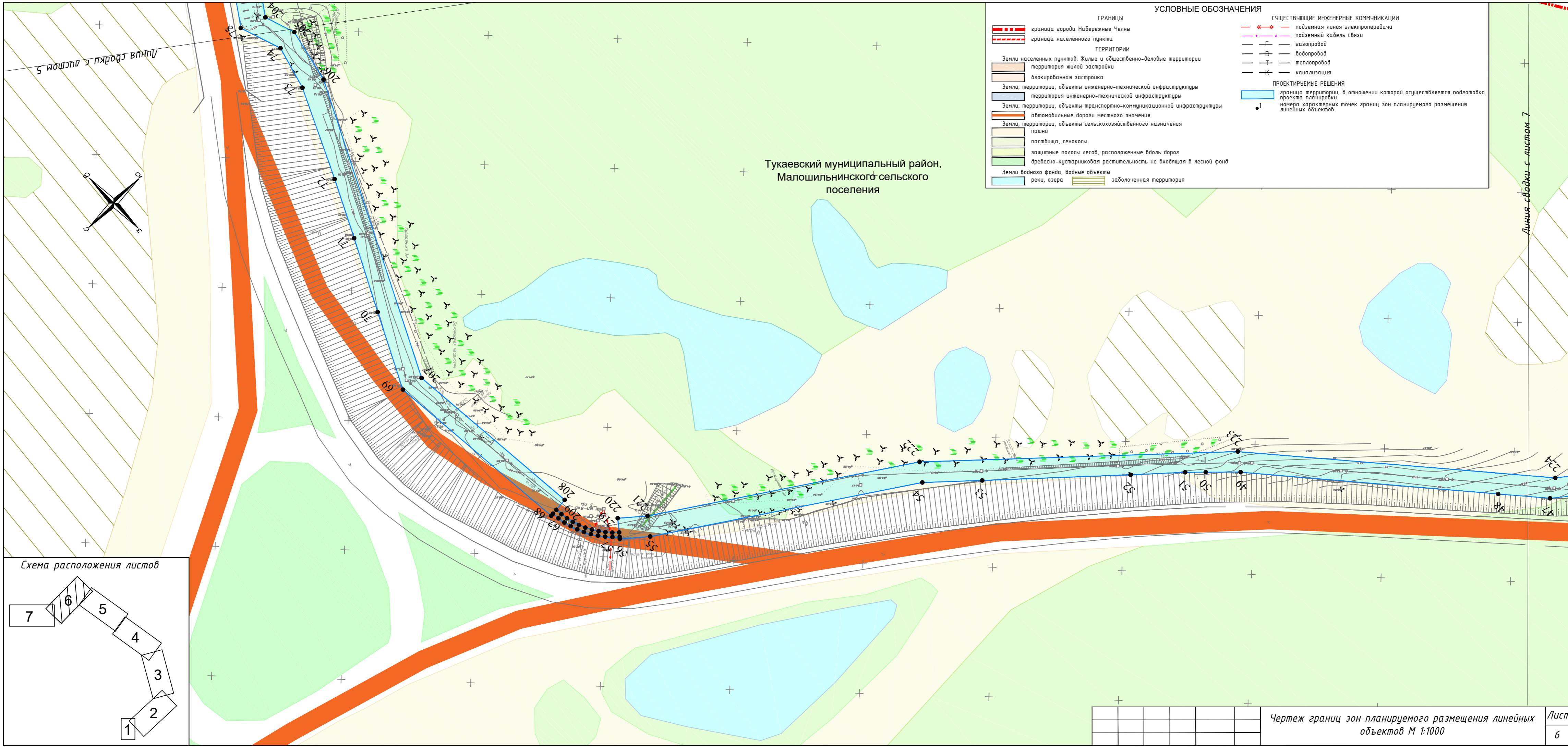
УСЛОВНЫЕ ОБОЗНАЧЕНИЯ

СУЩЕСТВУЮЩИЕ ИНЖЕНЕРНЫЕ КОММУНИКАЦИИ

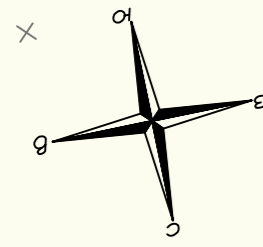
- подземная линия электропередачи
- подземный кабель связи
- газопровод
- водопровод
- теплотрасса
- канализация

ПРОЕКТИРУЕМЫЕ РЕШЕНИЯ

- граница территории, в отношении которой осуществляется подготовка проекта планировки территории
- ! номера характерных точек границ зон планируемого размещения линейных объектов



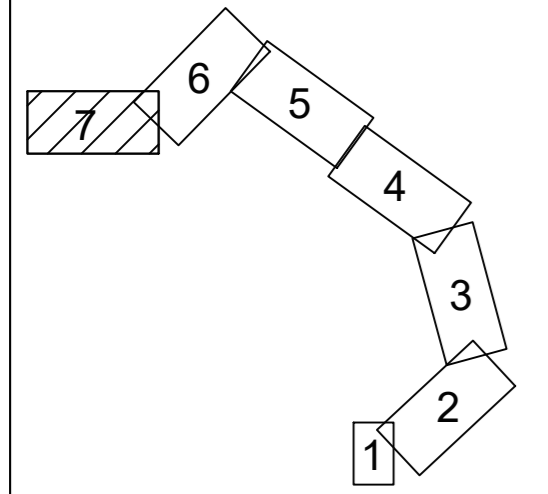
16:39:103701:154
 Земли населённых пунктов.
 Частная собственность.



Тукаевский муниципальный район,
 Малошильнинского сельского поселения

Линия сводки с листом 6

Схема расположения листов



УСЛОВНЫЕ ОБОЗНАЧЕНИЯ	
ГРАНИЦЫ	СУЩЕСТВУЮЩИЕ ИНЖЕНЕРНЫЕ КОММУНИКАЦИИ
граница города Набережные Челны	подземная линия электропередачи
граница населенного пункта	подземный кабель связи
ТЕРРИТОРИИ	газопровод
Земли населенных пунктов. Жилые и общественно-деловые территории	водопровод
территория жилой застройки	теплотрассы
блокированная застройка	канализация
Земли, территории, объекты инженерно-технической инфраструктуры	ПРОЕКТИРУЕМЫЕ РЕШЕНИЯ
территория инженерно-технической инфраструктуры	граница территории, в отношении которой осуществляется подготовка проекта планировки
Земли, территории, объекты транспортно-коммуникационной инфраструктуры	номера характерных точек границ зон планируемого размещения линейных объектов
автомобильные дороги местного значения	
Земли, территории, объекты сельскохозяйственного назначения	
пашни	
пастбища, сенокосы	
защитные полосы лесов, расположенные вдоль дорог	
древесно-кустарниковая растительность не входящая в лесной фонд	
Земли водного фонда, водные объекты	
реки, озера	
заболоченная территория	