

Раздел 13. Картографическая информация (схема размещения объектов капитального строительства, которые планируется подключить к централизованным системам водоотведения с результатами гидравлического расчёта канализационных сетей)

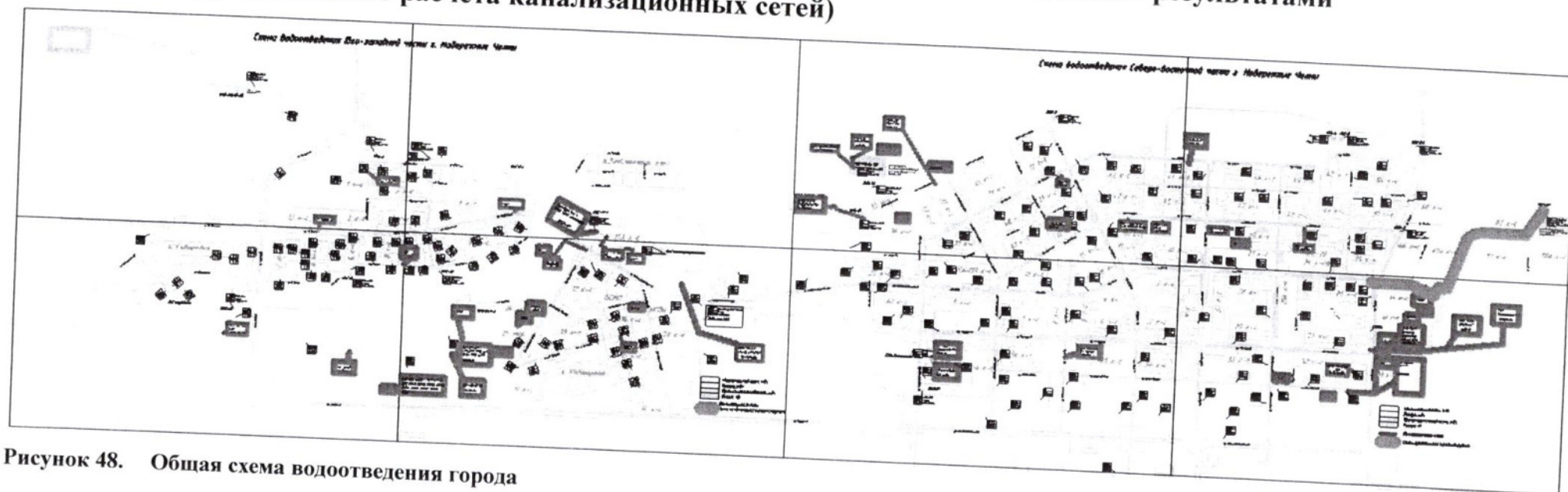


Рисунок 48. Общая схема водоотведения города



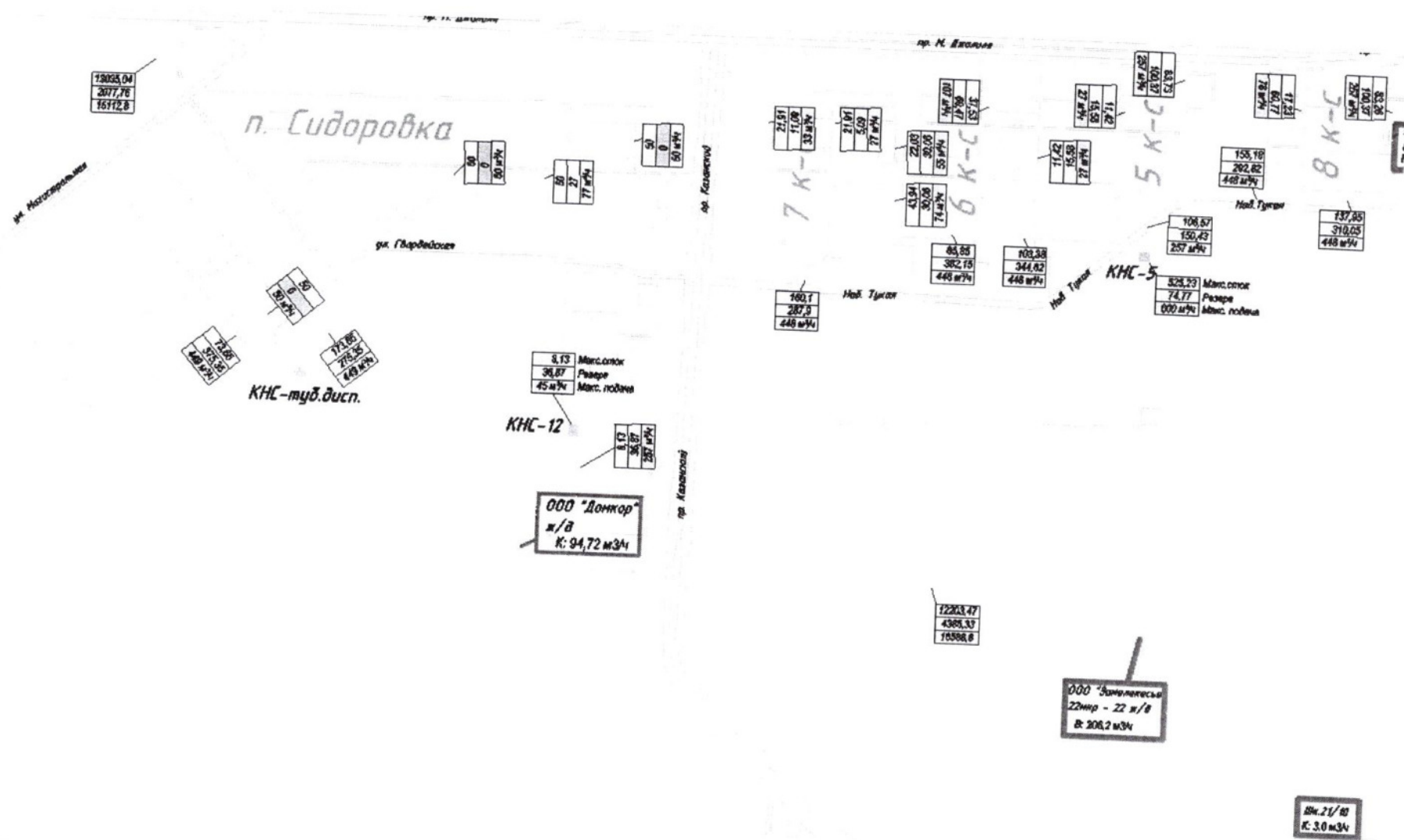


Рисунок 50. Схемы водоотведения объектов в п. Сидоровка, 5-8 комплексы (юго-западная часть города)

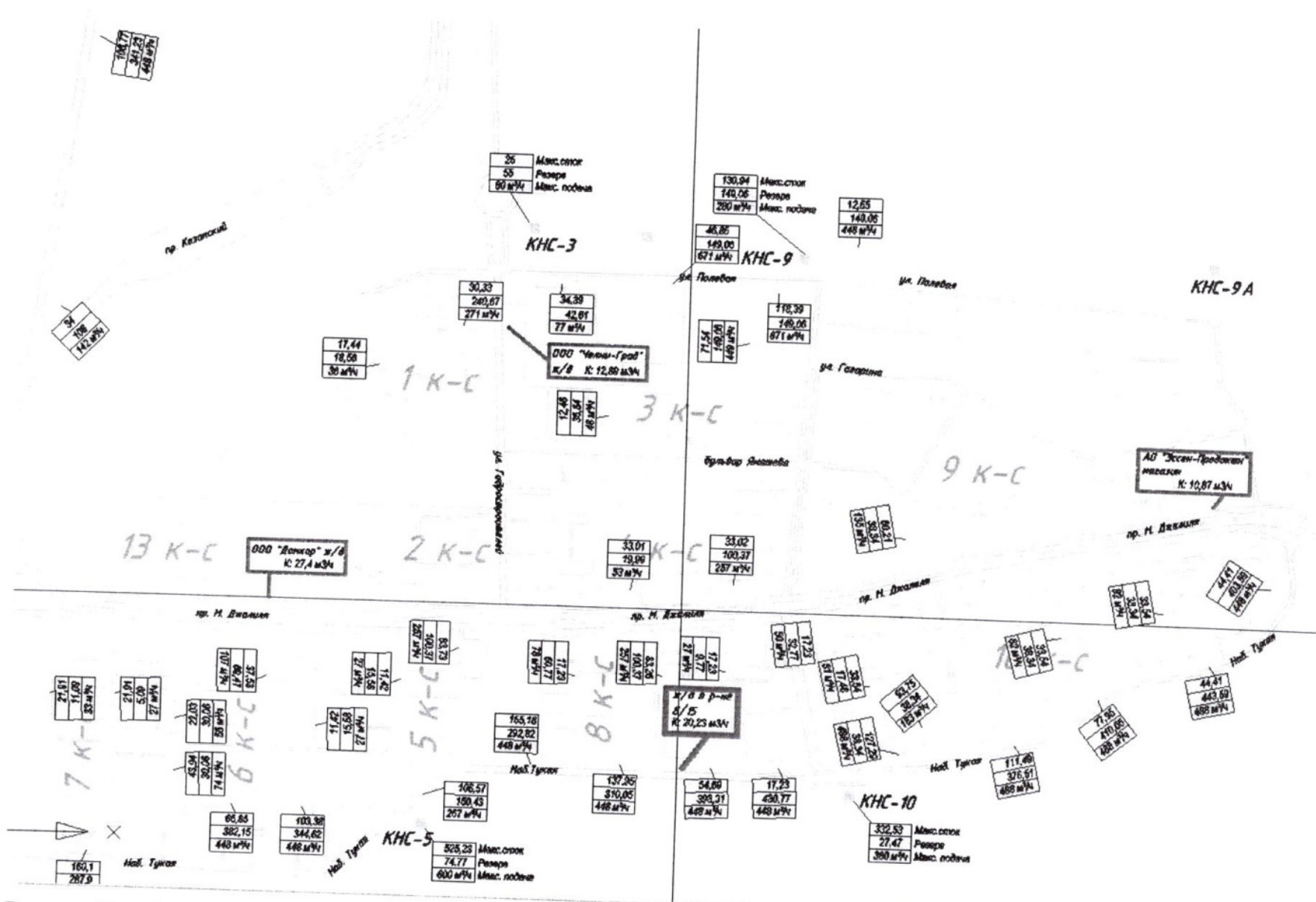


Рисунок 51. Схема водоотведения 1-9, 13 комплексов (юго-западная часть города)



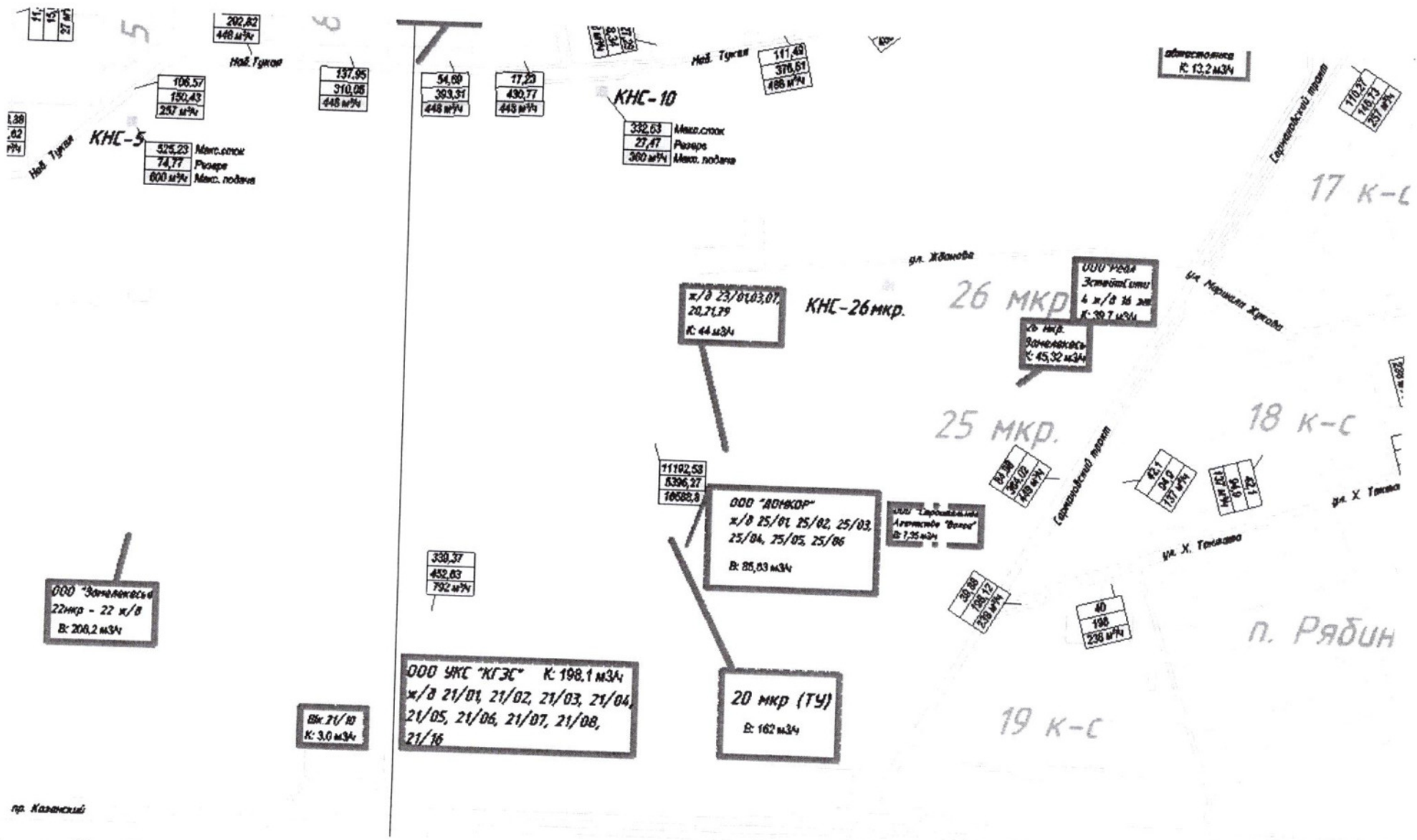


Рисунок 52. Схема водоотведения 17-19, 20-22, 25-26 комплексов (юго-западная часть города)



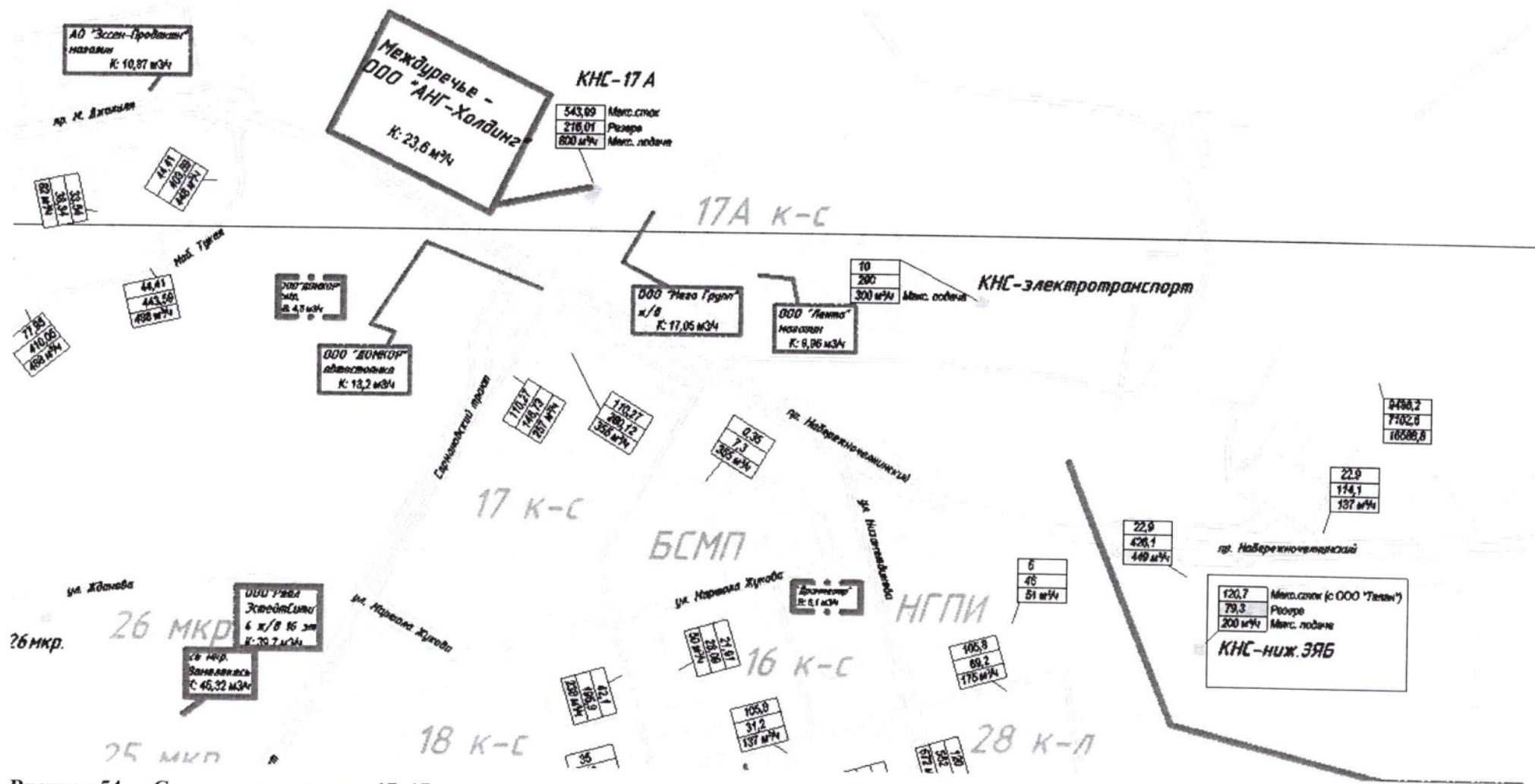


Рисунок 54. Схема водоотведения 17, 17а комплексов (юго-западная часть города)



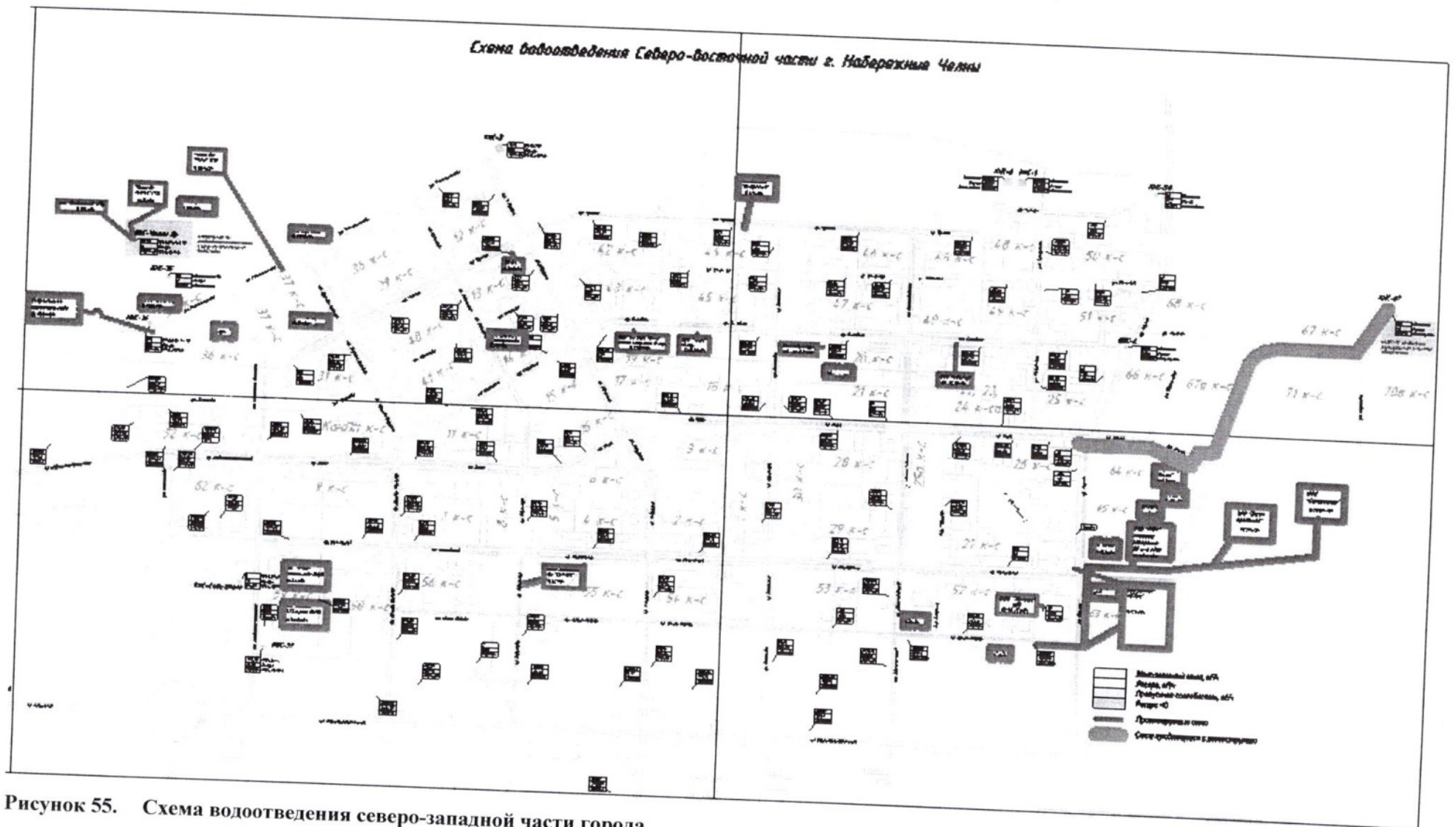


Рисунок 55. Схема водоотведения северо-западной части города









