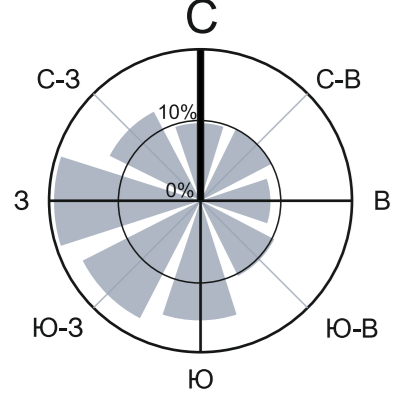


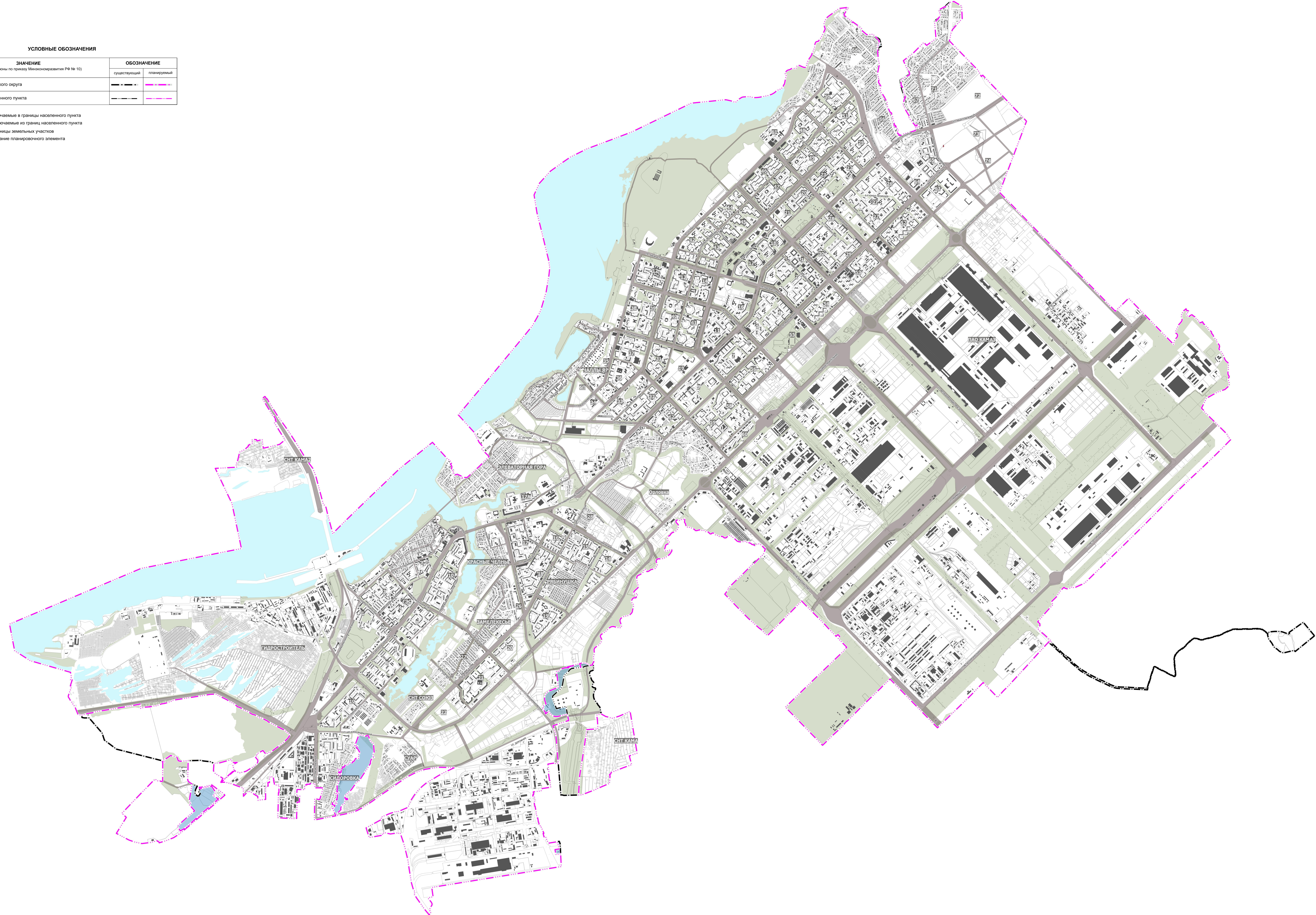
ГЕНЕРАЛЬНЫЙ ПЛАН МУНИЦИПАЛЬНОГО ОБРАЗОВАНИЯ ГОРОД НАБЕРЕЖНЫЕ ЧЕЛНЫ КАРТА ГРАНИЦ НАСЕЛЕННЫХ ПУНКТОВ (В ТОМ ЧИСЛЕ ГРАНИЦ ОБРАЗУЕМЫХ НАСЕЛЕННЫХ ПУНКТОВ)



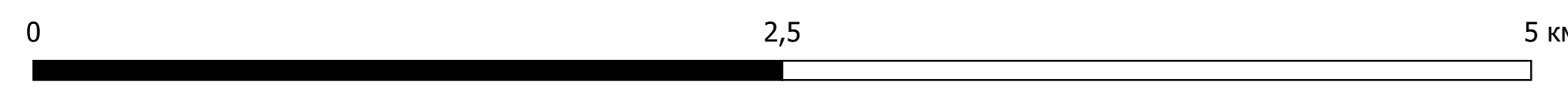
УСЛОВНЫЕ ОБОЗНАЧЕНИЯ

КОД ОБЪЕКТА	ЗНАЧЕНИЕ (название зоны по приложению № 10 к Закону РТ от 20.02.2014 № 10-З)	ОБОЗНАЧЕНИЕ	
		существующий	планируемый
601010302	Граница городского округа		
601010400	Граница населенного пункта		

- Территории, включаемые в границы населенного пункта
- Территории, исключаемые из границ населенного пункта
- Кадастровые границы земельных участков
- Номера наименования планировочного элемента



М 1:20000



№	Дата	Имя	Подпись	Долг.
1	2025	Дюбебаев А.А.		Мэр

Заказчик: МУ «Абсолютный агент муниципального образования город Набережные Челны Республики Татарстан»

Генеральный план муниципального образования город Набережные Челны

Карта границ населенных пунктов (в том числе границ образуемых населенных пунктов)

2025