



ПОСТАНОВЛЕНИЕ

05 июль 2024

КАРАР

№ 4310

О присвоении наименований территориям
кладбищ, расположенным на территории
муниципального образования
город Набережные Челны

В соответствии со статьей 16 Федерального закона от 06.10.2003 № 131-ФЗ «Об общих принципах организации местного самоуправления в Российской Федерации», Постановлением Правительства Российской Федерации от 19.11.2014 № 1221 «Об утверждении Правил присвоения, изменения и аннулирования адресов», статьей 41 Устава города

ПО С Т А Н О В Л Я Ю:

1. Присвоить наименования территориям кладбищ, расположенным на земельных участках:

- 1) с кадастровым номером 16:52:020128:60 - наименование «Мемориальное» согласно карте-схеме, указанной в приложении № 1;
- 2) с кадастровым номером 16:52:040201:11 - наименование «Орловское» согласно карте-схеме, указанной в приложении № 2;
- 3) с кадастровым номером 16:52:060303:11 - наименование «Боровецкое» согласно карте-схеме, указанной в приложении № 3;
- 4) с кадастровым номером 16:52:030203:64 - наименование «Старо-челнинское» согласно карте-схеме, указанной в приложении № 4;
- 5) с кадастровым номером 16:52:090304:1 - наименование «Восточное» согласно карте-схеме, указанной в приложении № 5.

2. Управлению архитектуры, градостроительного и жилищного развития Исполнительного комитета:

- 1) обеспечить официальное опубликование настоящего постановления и размещение его на официальном сайте города Набережные Челны в сети «Интернет»;
- 2) разместить сведения о присвоении наименований территориям кладбищ, расположенным на территории муниципального образования город Набережные Челны, в государственном адресном реестре в установленном

законом порядке.

3. Контроль за исполнением настоящего постановления возложить на заместителя Руководителя Исполнительного комитета Харисова В.Х., заместителя Руководителя Исполнительного комитета Фаттахова М.А.

Руководитель
Исполнительного комитета



Ф.Ш. Салахов

Приложение №1
к постановлению
Исполнительного комитета
от «05» 07 2024 № 4310

Кадастровый номер: 10:52:020128:00

Категория земель: Земли поселений (земли населенных пунктов)
под кладбище

Земельный участок по адресу: Республика Татарстан,
г. Набережные Челны, пр-кт. им. Мусы Джалиля

Уточненная площадь: 44 524 кв. м.

Ваш email, куда отправить отчет

Получить подробный отчет

ознакомлен и согласен с условиями публичной оферты
 ознакомлен с политикой конфиденциальности и даю согласие на обработку персональных данных

Детали отчета и юридическая информация
Ручной выбор вариантов

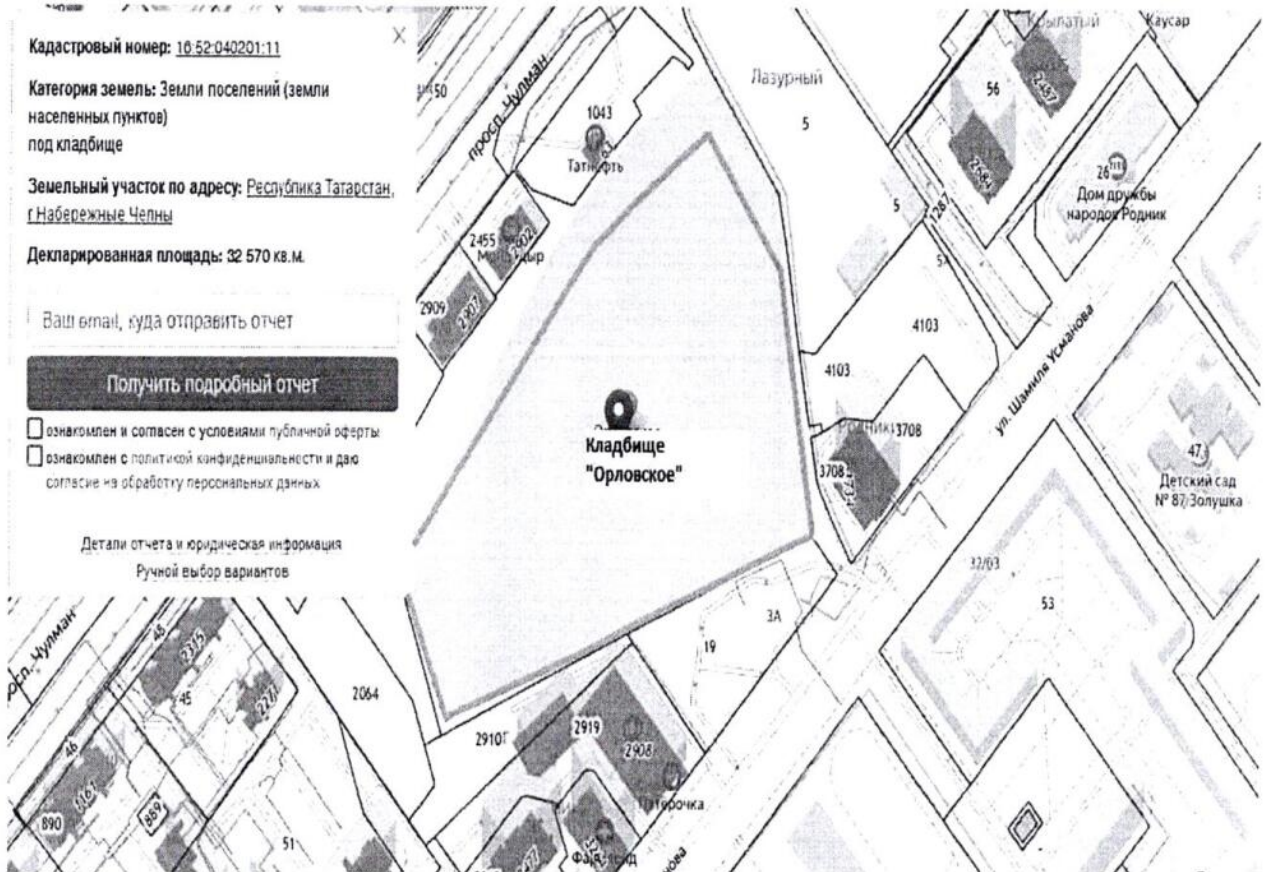


Заместитель Руководителя Аппарата,
начальник управления делопроизводством
Исполнительного комитета



Н.И. Галиева

Приложение №2
к постановлению
Исполнительного комитета
от « 05 » 07 2024 № 4310

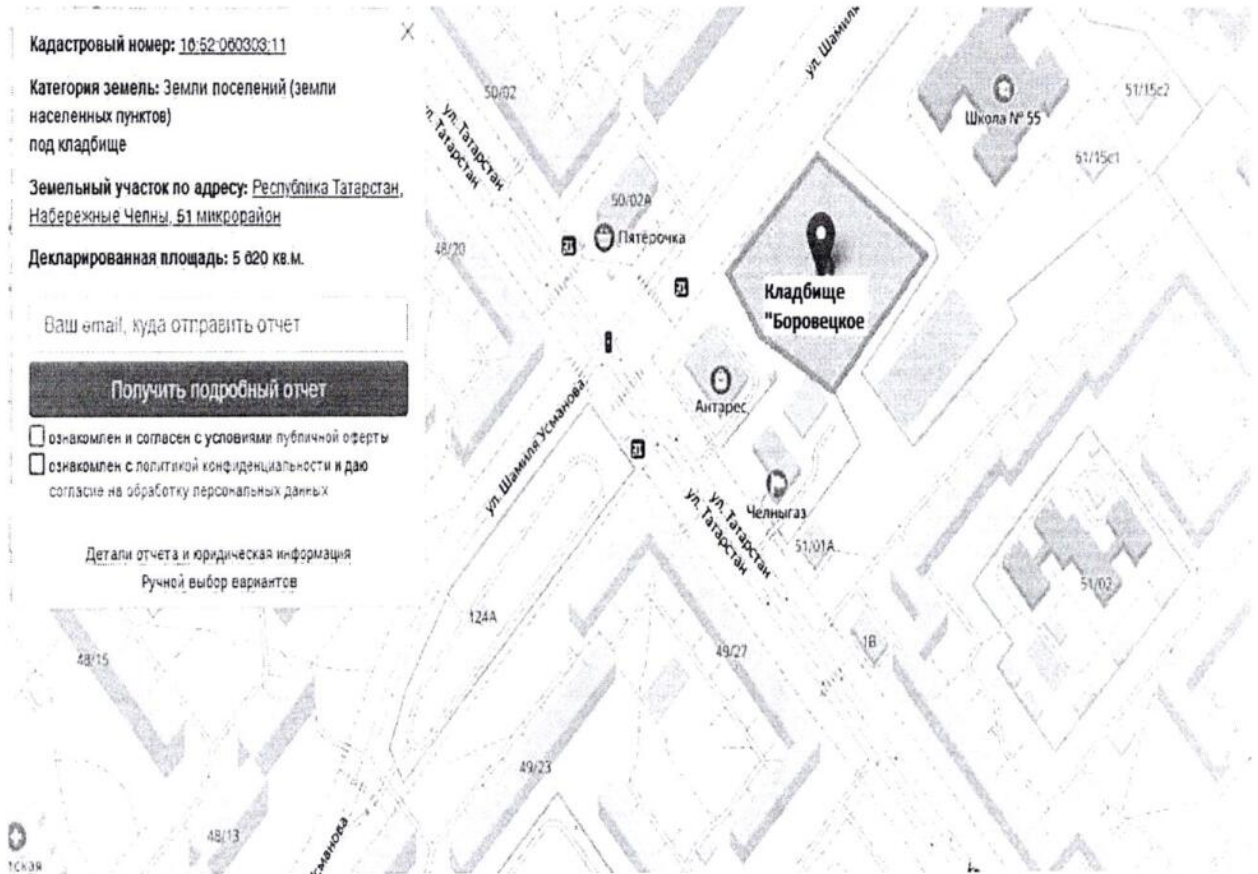


Заместитель Руководителя Аппарата,
начальник управления делопроизводства
Исполнительного комитета



И.И. Галиева

Приложение №3
к постановлению
Исполнительного комитета
от 05 » 04 2024 № 4310

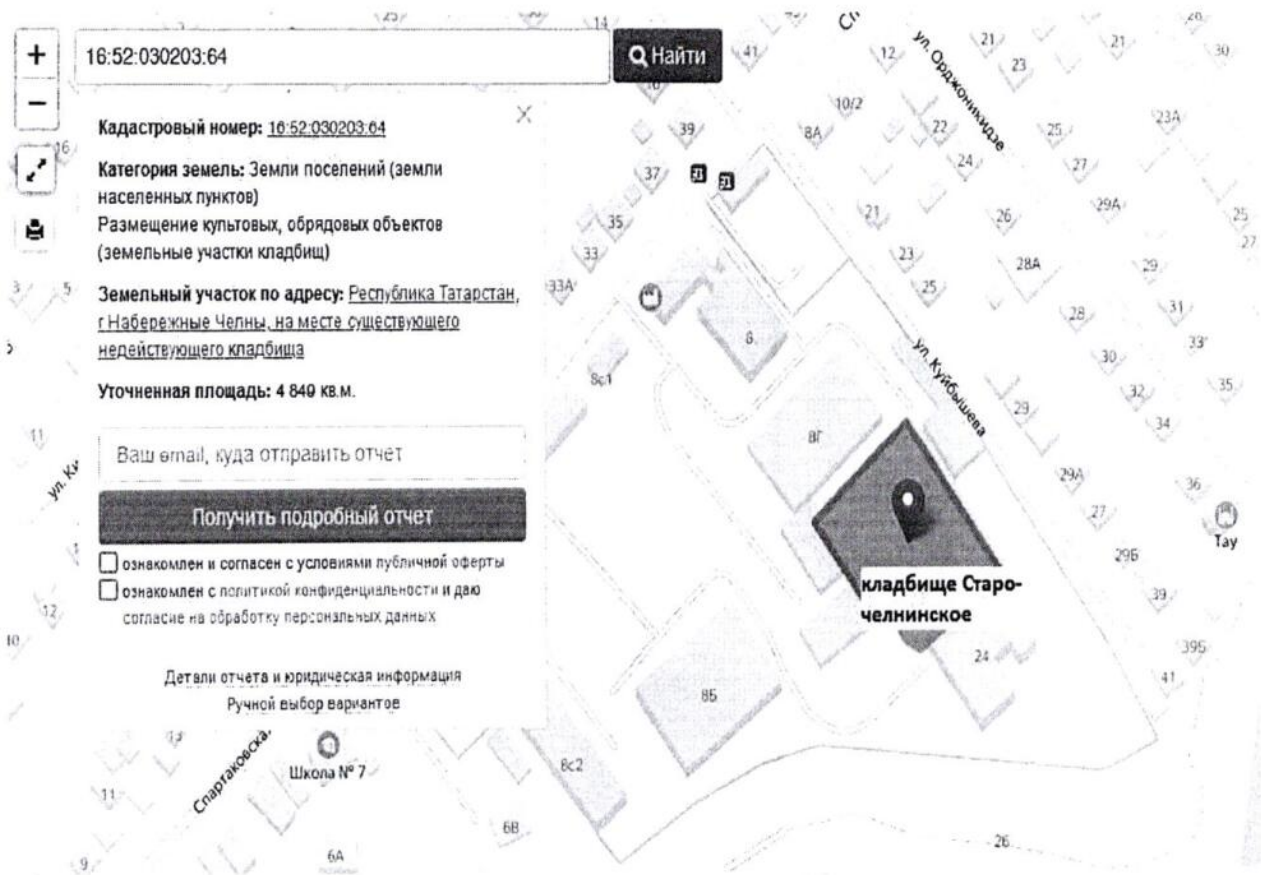


Заместитель Руководителя Аппарата,
начальник управления делопроизводством
Исполнительного комитета



Н.И. Галиева

Приложение №4
к постановлению
Исполнительного комитета
от «05» 07 2024 № 4310



Заместитель Руководителя Аппарата,
начальник управления делопроизводством
Исполнительного комитета



..И. Галиева

Приложение №5
к постановлению
Исполнительного комитета
от «05» 04 2024 № 4310

Кадастровый номер: 16:52:090304:1

Категория земель: Земли поселений (земли населенных пунктов)
под кладбище

Земельный участок по адресу: Республика Татарстан, г. Набережные Челны, Промкомзона ОАО "КамАЗ"

Декларированная площадь: 360 000 кв.м.

Ваш email, куда отправить отчет

Получить подробный отчет

ознакомлен и согласен с условиями публичной оферты
 ознакомлен с политикой конфиденциальности и даю согласие на обработку персональных данных

Детали отчета и юридическая информация
Ручной выбор вариантов

Заместитель Руководителя Аппарата,
начальник управления делопроизводством
Исполнительного комитета



Н.И. Галиева